

# MĚSTSKÝ ÚŘAD KOSTELEC NAD ORLICÍ

## Stavební úřad – životní prostředí

Vaše č.j.:

Naše č.j.: MUKO-28677/2021-1k

Spisová značka: 2408/2021

Vyřizuje: Bc. Lucie Kmečová

Dle rozdělovníku

Kontakt: 773 781 184 / lkmeцова@muko.cz

Sp. znak, sk. režim: 231.10-A/5

Datum: 29.07.2021

## VEŘEJNÁ VYHLÁŠKA

### Opatření obecné povahy

Městský úřad Kostelec nad Orlicí, stavební úřad - životní prostředí, jako *věcně* příslušný vodoprávní úřad podle § 104 odst. 2 písm. c) a § 106 zákona č. 254/2001 Sb., o vodách a o změně některých zákonů v platném znění (dále jen „vodní zákon“), jako *místně* příslušný vodoprávní úřad podle ustanovení § 11 zákona č. 500/2004 Sb., správní řád a v souladu s ustanovením § 115a vodního zákona obdržel dne 18.03.2021 od státního podniku Povodí Labe, IČO: 708 90 005, se sídlem Víta Nejedlého 951/8, 500 03 Hradec Králové žádost o aktualizaci záplavového území toku Štědrý potok (IDVT 10185388), ř. km 1,848 – 7,866 v katastrálním území Kostelec nad Orlicí, Tutleky a Lupenice.

Vodoprávní úřad v souladu s ustanovením § 115a vodního zákona na návrh Povodí Labe, státní podnik, se sídlem Víta Nejedlého 951, Hradec Králové, IČO: 70890005

#### I. stanovuje

podle § 66 odst. 1 vodního zákona rozsah záplavového území pro vodní tok Štědrý potok (IDVT 10185388), ř. km 1,848 až 7,866 v katastrálním území Kostelec nad Orlicí, Tutleky a Lupenice a to v rozsahu dle mapových podkladů zpracovaných v lednu 2021 společností Agroprojekce Litomyšl spol. s r.o., které jsou nedílnou přílohou navrhovaného opatření obecné povahy.

Záplavové území pro vodní tok Štědrý potok (IDVT 10185388), ř. km 1,848 až 7,866, pokud je vodoprávnímu úřadu známo, nebylo v minulosti stanoveno.

Záplavové území vodního toku Štědrý potok (IDVT 10185388), ř. km 1,848 až 7,866 se stanovuje pro přirozené povodně a v návaznosti na vyhlášku č. 79/2018 Sb., o způsobu a rozsahu zpracování návrhu a stanovování záplavových území a jejich dokumentace, se stanovuje záplavovou čarou s dobou opakování povodně 100 let tzv.  $Q_{100}$ .

#### II. vymezuje

podle § 66 odst. 2 vodního zákona rozsah aktivní zóny záplavového území vodního toku Štědrý potok (IDVT 10185388), ř. km 1,848 až 7,866 v katastrálním území Kostelec nad Orlicí, Tutleky a Lupenice a to v rozsahu dle mapových podkladů zpracovaných v lednu 2021 společností Agroprojekce Litomyšl spol. s r.o., které jsou nedílnou přílohou navrhovaného opatření obecné povahy.

Aktivní zóna, záplavového území pro vodní tok Štědrý potok (IDVT 10185388), ř. km 1,848 až 7,866, pokud je vodoprávnímu úřadu známo, nebyla v minulosti stanovena.

## **Odůvodnění:**

Vodoprávní úřad obdržel dne 18.03.2021 od státního podniku Povodí Labe, IČO: 708 90 005, se sídlem Víta Nejedlého 951/8, 500 03 Hradec Králové žádost o aktualizaci záplavového území toku Štědrý potok (IDVT 10185388), ř. km 1,848 – 7,866 v katastrálním území Kostelec nad Orlicí, Tutleky a Lupenice.

Součástí žádosti byl návrh záplavového území v elektronické podobě. Podklad pro stanovení záplavového území ve výše uvedeném úseku vodního toku Štědrý potok, který zpracovala společnost Agroprojekce Litomyšl spol. s r.o. v Lednu 2021. Rozsah a hranice záplavového území byly zakresleny do mapového podkladu v souladu s platnou legislativou. V grafické části a textové části návrhu záplavového území a vymezení aktivní zóny záplavového území vodního toku Štědrý potok, byl vymezen rozliv s periodicitou pravděpodobnosti povodně 5, 20, 100 a 500 let (zkráceně označováno Q5, Q20, Q100 a Q500) a aktivní zóna.

Povodí Labe, státní podnik, výše citovanou žádostí požádal o stanovení rozsahu záplavového území a vymezení aktivní zóny záplavového území vodního toku Štědrý potok (IDVT 10185388), ř. km 1,848 – 7,866 v katastrálním území Kostelec nad Orlicí, Tutleky a Lupenice.

Záplavové území pro vodní tok Štědrý potok (IDVT 10185388), ř. km 1,848 až 7,866, pokud je vodoprávnímu úřadu známo, nebylo v minulosti stanoveno.

Městský úřad Kostelec nad Orlicí v souladu s § 66 odst. 1 vodního zákona je povinen na základě návrhu správce vodního toku stanovit záplavové území. Záplavová území a jejich aktivní zóny se stanovují a vymezují formou opatření obecné povahy a to na základě ustanovení § 66 odst. 7 a 8 vodního zákona. Při stanovování záplavového území je postupováno v souladu s částí šest správního řádu, pokud není stanoveno jinak. V daném případě postup uvedený ve správním řádu je specifikován, upřesněn v § 115a vodního zákona.

Zpracování návrhu záplavového území zabezpečuje na základě § 66 vodního zákona správce vodního toku, v tomto daném případě je správcem vodního toku Povodí Labe, státní podnik. Zpracování se řídí vyhláškou Ministerstva životního prostředí č. 79/2018 Sb., o způsobu a rozsahu zpracovávání návrhu a stanovování záplavových území a jejich dokumentace.

Městský úřad Kostelec nad Orlicí, stavební úřad - životní prostředí, po obdržení žádosti, zpracoval návrh opatření obecné povahy na vyhlášení záplavového území a vymezení aktivní zóny záplavového území vodního toku Štědrý potok (IDVT 10185388), ř. km 1,848 až 7,866.

**Opatřením obecné povahy jsou dotčeny obce: Kostelec nad Orlicí, Tutleky a Lupenice**

**Záplavové území se nachází na k.ú.: Kostelec nad Orlicí, Tutleky a Lupenice**

**Pro dané území je příslušný stavební úřad: MěÚ Kostelec nad Orlicí a MěÚ Rychnov nad Kněžnou**

**Pro dané území je příslušná obec s rozšířenou působností: Kostelec nad Orlicí a Rychnov nad Kněžnou**

Dále se vodoprávní úřad zabýval ustanovením § 67 odst. 3 vodního zákona, kde se uvádí:

„Mimo aktivní zónu v záplavovém území stanoví vodoprávní úřad podle povodňového nebezpečí nebo povodňového ohrožení opatření obecné povahy omezující podmínky. Při změně podmínek je může stejným postupem změnit nebo zrušit. Takto postupuje i v případě, není-li aktivní zóna stanovena.“

Žadatel – správce vodního toku po zohlednění konkrétních okolností stanovil následující omezující podmínky:

Mezi omezující podmínky lze po zohlednění konkrétních okolností doporučit:

- omezení skladování nezabezpečeného odplavitelného materiálu, který může přemístěním poškodit veřejné i jiné soukromé objekty či vytvořit překážku (ucpat průtočný profil) pro povodňovou vlnu,

- omezení skladování nezabezpečených závadných látek, které mohou kontaminaci povodňové vody ohrozit jakost povrchových a podzemních vod,
- omezení nové výstavby liniových objektů (např. ploty), významně ovlivňující odtokové poměry,
- omezení výstavby objektů, v nichž se trvale zdržují lidé nebo které slouží ke shromažďování lidí, např. nemocnice, domovy důchodců, školy, obchodní centra atd.,
- požadavek na zvýšenou odolnost objektů nové výstavby nebo jejich částí a jejich dispozici, která přispěje k minimalizaci nepříznivých účinků povodní snížením jejich zranitelnosti a potenciálních škod např.:
- omezení podsklepených objektů, požadavek na umístění úrovně podlah nadzemního podlaží nad úroveň hladiny příslušné QN (např. Q100),
- požadavek na umístění citlivých technologií vnitřního vybavení (např. elektrorozvaděče, plynové kotle, spotřebiče atd.) nad úroveň příslušné hladiny QN (např. Q100), požadavek na detailní materiálové specifikace pro spodní části staveb (např. nenasákavé případně omyvatelné materiály, aby byla možná rychlá a nenákladná údržba po povodních).

Další věcí je i to, že ke stavbám, k těžbě nerostů nebo k terénním úpravám v záplavových územích musí vodoprávní úřad vydat formou závazného stanoviska či formou rozhodnutí souhlas podle § 17 vodního zákona. Uvedený souhlas dává místně příslušný vodoprávní orgán obce s rozšířenou působností, kterému je z jeho úřední praxe známo předmětné území a podmínky může stanovit přesně na daný záměr.

Uvedený návrh včetně příloh, na kterých je vyznačen v grafické podobě rozsah záplavového území, musí být zveřejněn podle ustanovení § 172 odst. 1 správního řádu po dobu 15 dnů na úřední desce MěÚ Kostelec nad Orlicí a úředních deskách obecních úřadů obcí, kterých se opatření obecné povahy dotkne.

**Na základě uvedeného žádáme Městský úřad Rychnov nad Kněžnou, Kostelec nad Orlicí, obecní úřad Tutleky a Lupenice o zajištění zveřejnění tohoto opatření obecné povahy na úřední desce své obce po dobu nejméně 15 dnů s označením dne vyvěšení a dne sejmutí. Zároveň je nutné zveřejnit i grafickou část záplavového území, kterého se změna týká. Po sejmutí z úřední desky je nutné zaslat oznámení s uvedením data vyvěšení a data sejmutí zpět na městský úřad.**

Grafická část, obsahující návrh záplavového území, je k dispozici na webových stránkách Městského úřadu Kostelec nad Orlicí, na adrese:

[https://www.kostelecno.cz/vismo/zobraz\\_dok.asp?id\\_ktg=1340&n=stanoveni-zaplavoveho-uzemi-vodniho-toku-stedry-potok-pro-uzemi-kostelec-nad-orlici-tutleky-a-lupenice-r-km-1-848-az-7-866&archiv=1&p1=5622](https://www.kostelecno.cz/vismo/zobraz_dok.asp?id_ktg=1340&n=stanoveni-zaplavoveho-uzemi-vodniho-toku-stedry-potok-pro-uzemi-kostelec-nad-orlici-tutleky-a-lupenice-r-km-1-848-az-7-866&archiv=1&p1=5622)

#### **Poučení**

Opatření obecné povahy ve smyslu § 173 odst. 1 správního řádu nabývá účinnosti patnáctým dnem po dni vyvěšení vyhlášky na úřední desce Městského úřadu v Kostelci nad Orlicí. Proti opatření obecné povahy nelze podat opravný prostředek (§ 173 odst. 2 správního řádu).

Bc. Lucie Lédrová  
vedoucí stavebního úřadu – životního prostředí

## Přílohy

1. Návrh záplavového území

## Rozdělovník

Město Kostelec nad Orlicí

Obec Lupenice

Obec Tutleky

MěÚ Rychnov nad Kněžnou

Povodí Labe

## Úřady pro vyvěšení a podání zprávy o datu vyvěšení a sejmutí: (doručení jednotlivě)

Městský úřad Kostelec nad Orlicí

Obec Lupenice

Obec Tutleky

MěÚ Rychnov nad Kněžnou

Toto oznámení musí být vyvěšeno po dobu 15 dnů na úřední desce a elektronické úřední desce Městského úřadu v Kostelci nad Orlicí (popřípadě místně příslušných obecních úřadů). Vývěsní lhůta začíná den následující po dni vyvěšení. Sejmutí vyhlášky je možno následující pracovní den po posledním (patnáctém) dni vývěsní lhůty. Po uplynutí lhůty a vyznačení údajů musí být vyhláška neprodleně vrácena zpět vodoprávnímu úřadu.

Vyvěšeno dne: 2. 8. 2021

Sejmuto dne: 18. 8. 2021



**OBEC LUPENICE**

517 41 Lupenice 62

IČO: 00579114

*Y. K. Bova*

*Otisk úředního razítka a podpis oprávněné osoby k vyvěšení a sejmutí*

UID: muksvp21v0087s

Počet listů: 2

Počet příloh: 0

Počet listů/svazků příloh: 0

# Studie záplavového území

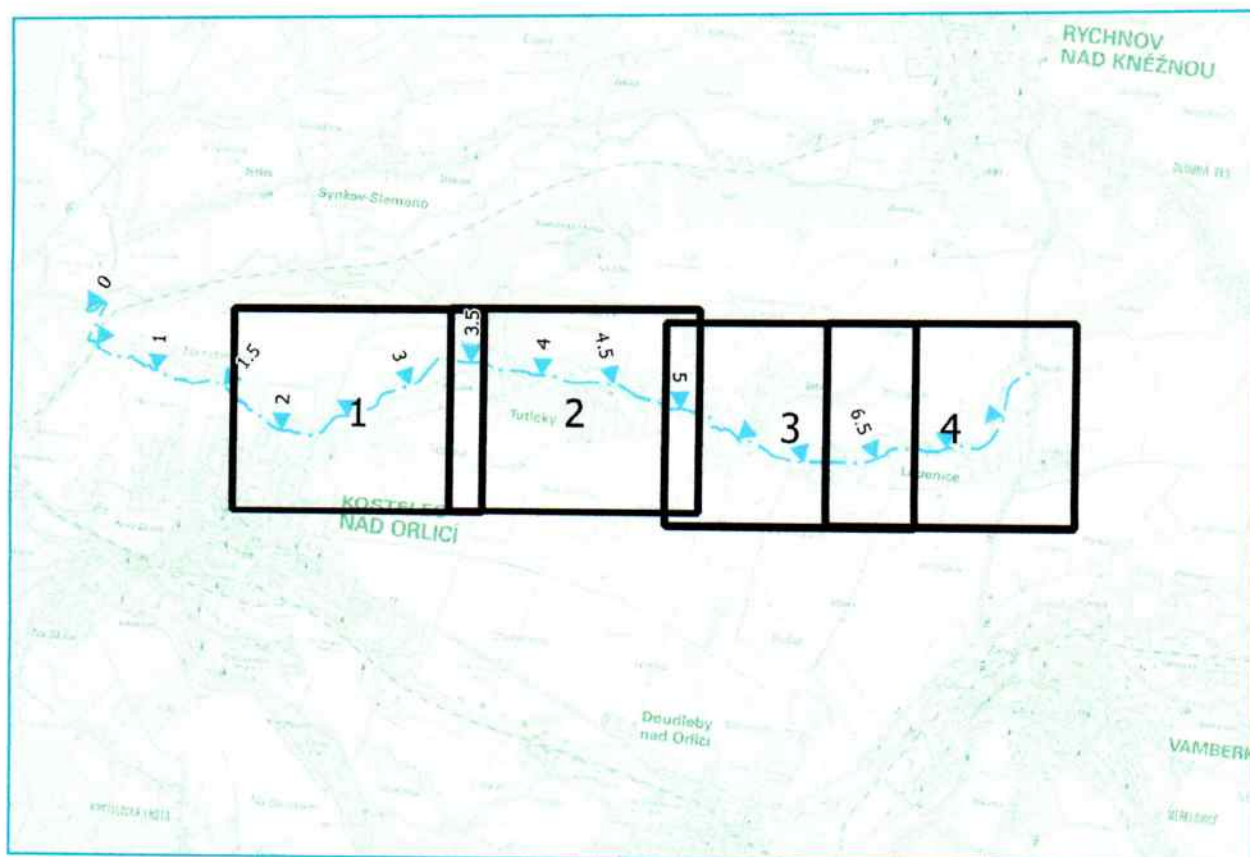
## Štědrý potok

IDVT 10185388

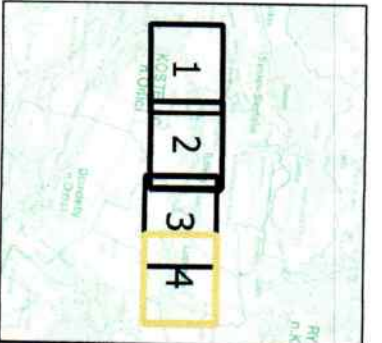
ř.km 1.848 - 7.866

Kostelec nad Orlicí, Tutleky, Lupenice







### 9. Mapa záplavových čar, záplavového území a aktivní zóny 1: 5 000

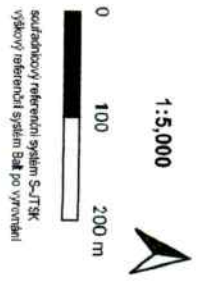


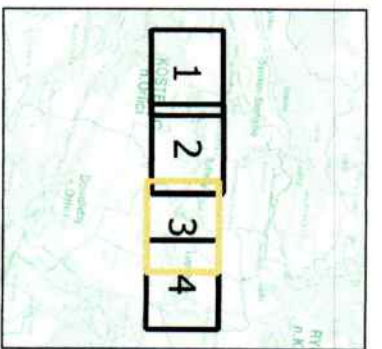
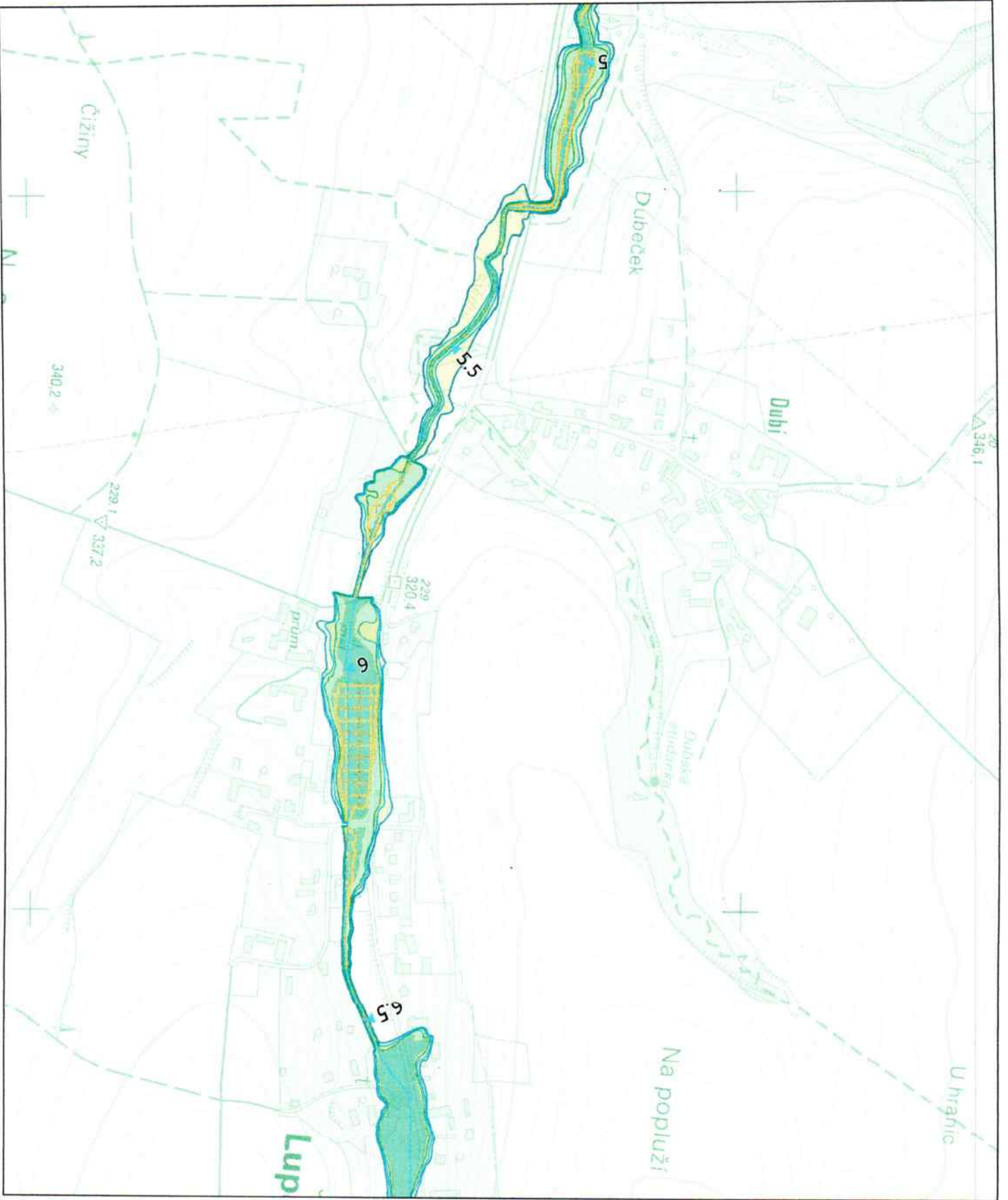
únor 2021



**LEGENDA**

-  osa toku
-  aktivní zóna záplavového území
- Záplavová území**
-  Q<sub>5</sub>
-  Q<sub>20</sub>
-  Q<sub>100</sub>
-  Q<sub>500</sub>





**LEGENDA**


— osa toku

▤ aktivní zóna záplavového území

- Záplavová území**
- ▤ Q<sub>5</sub>
  - ▤ Q<sub>20</sub>
  - ▤ Q<sub>100</sub>
  - ▤ Q<sub>500</sub>



1:5,000



soutřadkový referenční systém S-JTSK  
výškový referenční systém BAH po vřivněnku