


OBEC LUPENICE
PASPORT MÍSTNÍCH KOMUNIKACÍ
AKTUALIZACE 11/2017

3. PASPORT MÍSTNÍCH KOMUNIKACÍ



	<p>OBEC LUPENICE Lupenice 62 517 41 Kostelec nad Orlicí Tel. 494 544 506, E-mail: ou@obeclupenice.cz</p>	Razítko, datum, podpis:
---	--	-------------------------

KRESLIL:	KOLEKTIV			IDProjekt s.r.o. inženýring a projekce dopravních staveb Júnova 1028, 517 41 Kostelec nad Orlicí tel. 494 544 554 www.idprojekt.cz IČO 024 97 247 DIČ CZ02497247		
ZPRACOVAL:	FRANTIŠEK WAYRAUCH					
TECHNICKÁ KONTROLA:	ING. PETR PÁCHA					
ZODPOVĚDNÝ PROJEKTANT:	ING. PAVEL MATYS					
HLAVNÍ PROJEKTANT:	ING. PAVEL MATYS					
KRAJ:	KRÁLOVÉHRADECKÝ	OKRES:	RYCHNOV NAD KNĚŽNOU	OBEC:	LUPENICE	
INVESTOR: OBEC LUPENICE, Lupenice 62, 517 41 Kostelec nad Orlicí			STUPEŇ:	PASPORT		
AKCE: OBEC LUPENICE PASPORT MÍSTNÍCH KOMUNIKACÍ AKTUALIZACE 11/2017			ZAK ČÍSLO:	0180		
			ARCHIVNÍ ČÍSLO:	2018-002-0180		
			DATUM:	XI / 2017		
			FORMÁT:	A4		
			MĚŘÍTKO:	-		
OBSAH:			ČÍSLO SOUPRAVY:	1	ČÍSLO PŘÍLOHY:	3
PASPORT MÍSTNÍCH KOMUNIKACÍ - AKTUALIZACE 11/2017						



OBEC LUPENICE

EVIDENČNÍ LIST MÍSTNÍ KOMUNIKACE - Č.1c

Název komunikace: **1c - Místní obslužná komunikace na parcele č.32/6 – Obec Lupenice**

Kraj: Královéhradecký

Okres: Rychnov nad Kněžnou

Katastrální území: Lupenice (689092)

Parcelní číslo KN: 32/6

Výměra (m²): 424

LV: 10001

Správce komunikace: Obec Lupenice

Druh pozemku: zahrada

Způsob využití: -----

Délka komunikace: 0,105 km

Šířka komunikace: 4,00 m

Povrch komunikace: rostlý terén

Mapový list: KMD

Svislé dopravní značení: nenachází se

Ostatní zařízení: 1xsloup NN, 1xskříň NN

Mostní objekt: NE

Propustek: NE

Poznámka: -----

Návrh zkvalitnění: částečně zpevnit štěrkodrtí 0-63 mm

Náklady na údržbu: -----

Popis stávajícího stavu:

Místní obslužná komunikace s povrchem z rostlého terénu, vzrostlé stromy, náletové keře. Absence zařízení odvodu srážkových vod. Nebezpečná krajnice. Tato místní obslužná komunikace je využívána k pohybu pěších, cyklistů a občasnému provozu osobních vozidel.

Celkové hodnocení stavu dle závažnosti poruch: (M) malá, (S) **střední**, (V) velká

Monitoring provedl: Ing. Pavel Matys, František Wayrauch

Datum provedení monitoringu: 11/2017

Ing. Pavel Matys
autorizovaný inženýr ČKAIT v oboru dopravní stavby





OBEC LUPENICE

EVIDENČNÍ LIST MÍSTNÍ KOMUNIKACE - Č.3c

Název komunikace: **3c - Místní obslužná komunikace na parcele č.61/12 – Obec Lupenice**

Kraj: Královéhradecký

Okres: Rychnov nad Kněžnou

Katastrální území: Lupenice (689092)

Parcelní číslo KN: 61/12

Výměra (m²): 1456

LV: 10001

Správce komunikace: Obec Lupenice

Druh pozemku: ostatní plocha

Způsob využití: ostatní komunikace

Délka komunikace: 0,364 km

Šířka komunikace: 4,00 m

Povrch komunikace: živičný povrch ACO

Mapový list: KMD

Svislé dopravní značení: 3x

Ostatní zařízení: 8x lampa VO, 5x sloup NN, 4xuliční vpust', 1x zrcadlo,
2xsouprava posypového materiálu

Mostní objekt: NE

Propustek: ANO 1x

Poznámka: -----

Návrh zkvalitnění: -----

Náklady na údržbu: -----

Popis stávajícího stavu:

Místní obslužná komunikace s povrchem z asfaltobetonu. Uspokojivý stávající stav, občasné mrazové trhliny, které jsou ošetřeny. Občasné rozvětvené trhliny krytu zejména v krajnici. Pravidelná údržba.

Tato místní obslužná komunikace je využívána k pohybu osobních automobilů k rodinným domům okolní zástavby, pohybu pěších a cyklistů, dále pak k pohybu dopravní techniky stavební firmy Mados MT s.r.o.

Celkové hodnocení stavu dle závažnosti poruch: (M) malá, (S) střední, (V) velká

Monitoring provedl: Ing. Pavel Matys, František Wayrauch

Datum provedení monitoringu: 11/2017

Ing. Pavel Matys
autorizovaný inženýr ČKAIT v oboru dopravní stavby





OBEC LUPENICE

EVIDENČNÍ LIST MÍSTNÍ KOMUNIKACE - Č.4c

Název komunikace: **4c - Místní obslužná komunikace na parcele č.61/16 – Obec Lupenice**

Kraj: Královéhradecký

Okres: Rychnov nad Kněžnou

Katastrální území: Lupenice (689092)

Parcelní číslo KN: 61/16

Výměra (m²): 374

LV: 10001

Správce komunikace: Obec Lupenice

Druh pozemku: ostatní plocha

Způsob využití: ostatní komunikace

Délka komunikace: 0,187 km

Šířka komunikace: 2,00 m

Povrch komunikace: rostlý terén, šterkodrt'

Mapový list: KMD

Svislé dopravní značení: nenachází se

Ostatní zařízení: -----

Mostní objekt: NE

Propustek: NE

Poznámka: -----

Návrh zkvalitnění: podkladní vrstva ze šterkodrti tl.300 mm, povrch
asfaltobetonový recyklát tl. 100 mm, v části úseku instalovat
hloubkovou odvodňovací drenáž

Náklady na údržbu: -----

Popis stávajícího stavu:

Místní obslužná komunikace s povrchem z rostlého terénu bez silničního zařízení a odvodňovacích prvků. Zcela chybí podkladní vrstvy komunikace, hloubková drenáž a systém odvodnění. Za deštivého počasí nesjízdna pro osobní dopravu.

Tato místní obslužná komunikace je využívána k pohybu osobních automobilů k rodinným domům okolní zástavby, dále pak pohybu pěších a cyklistů. Přilehlý shluk vzrostlých stromů bez pravidelného prořezu.

Celkové hodnocení stavu dle závažnosti poruch: (M) malá,(S) střední, **(V) velká**

Monitoring provedl: Ing. Pavel Matys, František Wayrauch

Datum provedení monitoringu: 11/2017

Ing. Pavel Matys
autorizovaný inženýr ČKAIT v oboru dopravní stavby





OBEC LUPENICE

EVIDENČNÍ LIST MÍSTNÍ KOMUNIKACE - Č.5c

Název komunikace: **5c - Místní obslužná komunikace na parcele č.61/32 – Obec Lupenice**

Kraj: Královéhradecký

Okres: Rychnov nad Kněžnou

Katastrální území: Lupenice (689092)

Parcelní číslo KN: 61/32

Výměra (m²): 57

LV: 10001

Správce komunikace: Obec Lupenice

Druh pozemku: zahrada

Způsob využití: -----

Délka komunikace: 0,025 km

Šířka komunikace: 2,30 m

Povrch komunikace: rostlý terén, nezpevněno

Mapový list: KMD

Svislé dopravní značení: nenachází se

Ostatní zařízení: -----

Mostní objekt: NE, pouze 1x lávka pro pěší

Propustek: NE

Poznámka: -----

Návrh zkvalitnění: provedení plnohodnotné konstrukce pro pohyb pěších

Náklady na údržbu: -----

Popis stávajícího stavu:

Místní obslužná komunikace s nezpevněným povrchem a rostlým terénem navazujícím na lávku pro pěší přes vodní tok Štědrá. Nepřístupná komunikace pro automobilovou dopravu, pouze pro pěší a cyklisty. Podél komunikace vzrostlé jehličnaté stromy v soukromém vlastnictví.

Celkové hodnocení stavu dle závažnosti poruch: (M) malá, (S) **střední**, (V) velká

Monitoring provedl: Ing. Pavel Matys, František Wayrauch

Datum provedení monitoringu: 11/2017

Ing. Pavel Matys
autorizovaný inženýr ČKAIT v oboru dopravní stavby





OBEC LUPENICE

EVIDENČNÍ LIST MÍSTNÍ KOMUNIKACE - Č.7c

Název komunikace: **7c-Místní obslužná komunikace na parcele č.331/12 – Obec Lupenice**

Kraj: Královéhradecký

Okres: Rychnov nad Kněžnou

Katastrální území: Lupenice (689092)

Parcelní číslo KN: 331/12

Výměra (m²): 632

LV: 10001

Správce komunikace: Obec Lupenice

Druh pozemku: ostatní plocha

Způsob využití: ostatní komunikace

Délka komunikace: 0,096 km

Šířka komunikace: 5,50 m

Povrch komunikace: asfaltobetonový povrch

Mapový list: KMD

Svislé dopravní značení: nenachází se

Ostatní zařízení: trasa STL plynovod, podzemní trasa NN

Mostní objekt: NE

Propustek: NE

Poznámka: -----

Návrh zkvalitnění: -----

Náklady na údržbu: -----

Popis stávajícího stavu:

Místní obslužná komunikace s povrchem z asfaltobetonu, fixována do silničních betonových obrub s nadsázkou 120 mm, v místě sjezdů výšky nadsázky 50 mm. Komunikace vykazuje povrchové poruchy typu lehkého zvětření mikrotextury. Odvodnění povrchových srážkových vod probíhá do řízeného odvodňovacího zařízení (4xuliční vpust').

Tato místní obslužná komunikace je využívána k pohybu osobních automobilů k rodinným domům okolní zástavby.

Celkové hodnocení stavu dle závažnosti poruch: **(M) malá**, (S) střední, (V) velká

Monitoring provedl: Ing. Pavel Matys, František Wayrauch

Datum provedení monitoringu: 11/2017

Ing. Pavel Matys
autorizovaný inženýr ČKAIT v oboru dopravní stavby





OBEC LUPENICE

EVIDENČNÍ LIST MÍSTNÍ KOMUNIKACE - Č.11c

Název komunikace: **11c-Místní obslužná komunikace na parcele č.720/1 – Obec Lupenice**

Kraj: Královéhradecký

Okres: Rychnov nad Kněžnou

Katastrální území: Lupenice (689092)

Parcelní číslo KN: 720/1

Výměra (m²): 1324

LV: 10001

Správce komunikace: Obec Lupenice

Druh pozemku: ostatní plocha

Způsob využití: ostatní komunikace

Délka komunikace: 0,301 km

Šířka komunikace: 4,40 m

Povrch komunikace: asfaltobetonový povrch, penetrační makadam

Mapový list: KMD

Svislé dopravní značení: 1x

Ostatní zařízení: 4x sloup NN

Mostní objekt: NE

Propustek: NE

Poznámka: -----

Návrh zkvalitnění: oprava povrchu na části úseku zesílením asfaltového souvrství

Náklady na údržbu: -----

Popis stávajícího stavu:

Místní obslužná komunikace s povrchem z asfaltobetonu a na části úseku z penetračního makadamu vykazující povrchové poruchy typu celkového plošného zvětření a rozpadu obrusné jezdové vrstvy. Do tělesa komunikace zasahuje trasa plynu, nadzemní vedení NN. Tato místní obslužná komunikace je využívána k pohybu osobních automobilů k rodinným domům okolní zástavby, pohybu pěších a cyklistů.

Celkové hodnocení stavu dle závažnosti poruch: (M) malá, (S) střední, (V) velká

Monitoring provedl: Ing. Pavel Matys, František Wayrauch

Datum provedení monitoringu: 11/2017

Ing. Pavel Matys
autorizovaný inženýr ČKAIT v oboru dopravní stavby





OBEC LUPENICE

EVIDENČNÍ LIST MÍSTNÍ KOMUNIKACE - Č.13c

Název komunikace: **13c-Místní obslužná komunikace na parcele č.3243 – Obec Lupenice**

Kraj: Královéhradecký

Okres: Rychnov nad Kněžnou

Katastrální území: Lupenice (689092)

Parcelní číslo KN: 3243

Výměra (m²): 305

LV: 10001

Správce komunikace: Obec Lupenice

Druh pozemku: ostatní plocha

Způsob využití: ostatní komunikace

Délka komunikace: 0,057 km

Šířka komunikace: 5,00 m

Povrch komunikace: penetrační makadam, asfaltobetonový povrch ACO

Mapový list: DKM

Svislé dopravní značení: nenachází se

Ostatní zařízení: 1x sloup NN

Mostní objekt: NE

Propustek: NE

Poznámka: -----

Návrh zkvalitnění: zesílení krytu živičnou vrstvou ACO tl.50 mm

Náklady na údržbu: -----

Popis stávajícího stavu:

Místní obslužná komunikace s povrchem z asfaltobetonu. Uspokojivý stávající stav, občasné mrazové trhliny, občasné plochy zvětrání krytu, které jsou ošetřeny. Pravidelná údržba.

Tato místní obslužná komunikace je využívána k pohybu osobních automobilů k rodinným domům okolní zástavby.

Celkové hodnocení stavu dle závažnosti poruch: (M) malá, (S) střední, (V) velká

Monitoring provedl: Ing. Pavel Matys, František Wayrauch

Datum provedení monitoringu: 11/2017

Ing. Pavel Matys
autorizovaný inženýr ČKAIT v oboru dopravní stavby





OBEC LUPENICE

EVIDENČNÍ LIST MÍSTNÍ KOMUNIKACE - Č.15c

Název komunikace: **15c-Místní obslužná komunikace na parcele č.763/1 a 3015 – Obec Lupenice**

Kraj: Královéhradecký
Okres: Rychnov nad Kněžnou
Katastrální území: Lupenice (689092)
Parcelní číslo KN: 763/1
Výměra (m2): 2664
LV: 10001
Správce komunikace: Obec Lupenice
Druh pozemku: ostatní plocha
Způsob využití: ostatní komunikace
Délka komunikace: 0,286 km
Šířka komunikace: 4,00 m
Povrch komunikace: asfaltobetonový povrch
Mapový list: KMD
Svislé dopravní značení: 2x
Ostatní zařízení: 3x sloup NN, 1x lampa VO
Mostní objekt: NE
Propustek: NE
Poznámka: -----
Návrh zkvalitnění: ošetření mrazových trhlin gumoasfaltovou záhlvkou, čištění krajnic
Náklady na údržbu: -----

Popis stávajícího stavu:

Místní obslužná komunikace s povrchem z asfaltobetonu, v části úseku fixační prvky. Vyskyt mrazových trhlin, humusový nános na krajnici, plošný rozpad makrotextury.

Tato místní obslužná komunikace je převážně využívána k pohybu osobních automobilů, dále pak jako přístup k rodinným domům okolní zástavby uvedené lokality využívána též pro pěší a cyklisty. V omezené míře jako přístup těžké zemědělské techniky.

Celkové hodnocení stavu dle závažnosti poruch: (M) malá, (S) střední, (V) velká

Monitoring provedl: Ing. Pavel Matys, František Wayrauch

Datum provedení monitoringu: 11/2017

Ing. Pavel Matys
autorizovaný inženýr ČKAIT v oboru dopravní stavby





OBEC LUPENICE

EVIDENČNÍ LIST MÍSTNÍ KOMUNIKACE - Č.18c

Název komunikace: **18c-Místní obslužná komunikace na parcele č.773/1 – Obec Lupenice**

Kraj: Královéhradecký

Okres: Rychnov nad Kněžnou

Katastrální území: Lupenice (689092)

Parcelní číslo KN: 773/1

Výměra (m²): 599

LV: 10001

Správce komunikace: Obec Lupenice

Druh pozemku: ostatní plocha

Způsob využití: ostatní komunikace

Délka komunikace: 0,171 km

Šířka komunikace: 3,50 m

Povrch komunikace: asfaltobetonový recyklát, asfaltobetonový povrch

Mapový list: KMD

Svislé dopravní značení: 3x

Ostatní zařízení: trasa plynu, trasa elektro NN

Mostní objekt: NE

Propustek: NE

Poznámka: -----

Návrh zkvalitnění: část komunikace z asfaltobetonového recyklátu zpevnit vrstvou z asfaltobetonu o tl. 50 mm

Náklady na údržbu: -----

Popis stávajícího stavu:

Místní obslužná komunikace s povrchem z asfaltobetonového recyklátu a asfaltobetonu. Na zpevněném úseku vcelku bez závad s absencí nezpevněné krajnice. Část komunikace nepřístupná pro osobní dopravu.

Tato místní obslužná komunikace je převážně využívána k pohybu pěších a cyklistů a osobních automobilů, dále pak jako přístup k rodinným domům okolní zástavby uvedené lokality.

Celkové hodnocení stavu dle závažnosti poruch: (M) malá, **(S) střední**, (V) velká

Monitoring provedl: Ing. Pavel Matys, František Wayrauch

Datum provedení monitoringu: 11/2017

Ing. Pavel Matys
autorizovaný inženýr ČKAIT v oboru dopravní stavby





OBEC LUPENICE

EVIDENČNÍ LIST MÍSTNÍ KOMUNIKACE - Č.19c

Název komunikace: **19c-Místní obslužná komunikace na parcele č.773/2 – Obec Lupenice**

Kraj: Královéhradecký

Okres: Rychnov nad Kněžnou

Katastrální území: Lupenice (689092)

Parcelní číslo KN: 773/2

Výměra (m2): 62

LV: 10001

Správce komunikace: Obec Lupenice

Druh pozemku: ostatní plocha

Způsob využití: ostatní komunikace

Délka komunikace: 0,017 km

Šířka komunikace: 4,50 m

Povrch komunikace: žulové kostky

Mapový list: KMD

Svislé dopravní značení: nenachází se

Ostatní zařízení: plynová přípojka, el, přípojka,

Mostní objekt: NE

Propustek: NE

Poznámka: -----

Návrh zkvalitnění: -----

Náklady na údržbu: -----

Popis stávajícího stavu:

Místní obslužná komunikace s povrchem ze žulové dlažby. Výborný stav. Výstavba rok 2011.

Tato místní obslužná komunikace je využívána k pohybu osobních automobilů k rodinným domům okolní zástavby.

Celkové hodnocení stavu dle závažnosti poruch: **(M) malá**, (S) střední, (V) velká

Monitoring provedl: Ing. Pavel Matys, František Wayrauch

Datum provedení monitoringu: 11/2017

Ing. Pavel Matys
autorizovaný inženýr ČKAIT v oboru dopravní stavby





OBEC LUPENICE

EVIDENČNÍ LIST MÍSTNÍ KOMUNIKACE - Č.29c

Název komunikace: 29c-Místní obslužná komunikace na parcele č.3034 – Obec Lupenice

Kraj: Královéhradecký
Okres: Rychnov nad Kněžnou
Katastrální území: Lupenice (689092)
Parcelní číslo KN: 3034
Výměra (m2): 2633
LV: 10001
Správce komunikace: Obec Lupenice
Druh pozemku: ostatní plocha
Způsob využití: ostatní komunikace
Délka komunikace: 0,405 km
Šířka komunikace: cca 6,50 m trasa v terénu proměnná
Povrch komunikace: štěrkodrt',rostlý terén, louka
Mapový list: DKM
Svislé dopravní značení: nenachází se
Ostatní zařízení: -----
Mostní objekt: NE
Propustek: NE
Poznámka: polní cesta se zpevněným povrchem ze štěrkodrti
Návrh zkvalitnění: -----
Náklady na údržbu: -----

Popis stávajícího stavu:

Polní cesta se zpevněným povrchem ze štěrkodrti v koridoru vlastnické hranice pozemku. Komunikace bez zpevněných krajnic a odvodňovacího zařízení. Tato místní obslužná komunikace je převážně využívána k pohybu těžké zemědělské techniky.

Celkové hodnocení stavu dle závažnosti poruch: (M) malá, (S) střední, (V) velká

Monitoring provedl: Ing. Pavel Matys, František Wayrauch

Datum provedení monitoringu: 11/2017

Ing. Pavel Matys
autorizovaný inženýr ČKAIT v oboru dopravní stavby





OBEC LUPENICE

EVIDENČNÍ LIST MÍSTNÍ KOMUNIKACE - Č.33c

Název komunikace: **33c - Místní obslužná komunikace na parcele č.813/1 – Obec Lupenice**

Kraj: Královéhradecký
Okres: Rychnov nad Kněžnou
Katastrální území: Lupenice (689092)
Parcelní číslo KN: 813/1
Výměra (m2): 510
LV: 10001
Správce komunikace: Obec Lupenice
Druh pozemku: ostatní plocha
Způsob využití: ostatní komunikace
Délka komunikace: 0,102 km
Šířka komunikace: 5,00 m
Povrch komunikace: asfaltobetonový povrch
Mapový list: KMD
Svislé dopravní značení: 1X
Ostatní zařízení: trasa STL plynovod, Telefonica
Mostní objekt: NE
Propustek: 1X
Poznámka: -----
Návrh zkvalitnění: obnova asfaltového souvrství
Náklady na údržbu: -----

Popis stávajícího stavu:

Místní obslužná komunikace s povrchem z asfaltobetonu bez nezpevněné krajnice vykazující povrchové poruchy typu celkového plošného zvětrání a rozpadu obrusné jezdové vrstvy. Tato místní obslužná komunikace je využívána k pohybu osobních automobilů k rodinným domům okolní zástavby, zejména pak pohybu nákladní automobilové dopravy do průmyslového objektu přilehlé slévárny a skladištní plochy stavebních materiálů.

Celkové hodnocení stavu dle závažnosti poruch: (M) malá, (S) střední, (V) velká

Monitoring provedl: Ing. Pavel Matys, František Wayrauch

Datum provedení monitoringu: 11/2017

Ing. Pavel Matys
autorizovaný inženýr ČKAIT v oboru dopravní stavby





OBEC LUPENICE

EVIDENČNÍ LIST MÍSTNÍ KOMUNIKACE - Č.34c

Název komunikace: **34c - Místní obslužná komunikace na parcele č. 3015 – Obec Lupenice**

Kraj: Královéhradecký
Okres: Rychnov nad Kněžnou
Katastrální území: Lupenice (689092)
Parcelní číslo KN: 3015
Výměra (m²): 5830
LV: 10001
Správce komunikace: Obec Lupenice
Druh pozemku: ostatní plocha
Způsob využití: ostatní komunikace
Délka komunikace: 1,166 km
Šířka komunikace: 5,0 m
Povrch komunikace: rostlý terén, asfaltobetonový povrch
Mapový list: DKM
Svislé dopravní značení: 3x
Ostatní zařízení: -----
Mostní objekt: NE
Propustek: NE
Poznámka: -----
Návrh zkvalitnění: doplnění podkladní konstrukce a asfaltového souvrství na nezpevněném úseku, obnova asfaltobetonového krytu na zpevněné části komunikace v tl. 80 mm
Náklady na údržbu: -----

Popis stávajícího stavu:


Místní obslužná komunikace s povrchem z rostlého terénu a asfaltobetonu. Na zpevněném úseku plošný rozpad a mrazové trhliny s lokálními výtluky s absencí nezpevněné krajnice. V úseku nezpevněném v období dešťů nesjízdna pro osobní automobily. Pravidelná údržba. Tato místní obslužná komunikace je využívána k pohybu osobních automobilů k rodinným domům okolní zástavby, zejména pak pohybu těžké zemědělské techniky jako přístupová komunikace k obdělávání zemědělské půdy v extravilánu obce Lupenice a dopravnímu provozu stavební společnosti Mados MT s.r.o.


Celkové hodnocení stavu dle závažnosti poruch: (M) malá, (S) střední, **(V) velká**

Monitoring provedl: Ing. Pavel Matys, František Wayrauch

Datum provedení monitoringu: 11/2017

Ing. Pavel Matys
autorizovaný inženýr ČKAIT v oboru dopravní stavby







OBEC LUPENICE

EVIDENČNÍ LIST MÍSTNÍ KOMUNIKACE - Č.35c

Název komunikace: **35c-Místní obslužná komunikace na parcele č. 3071 – Obec Lupenice**

Kraj: Královéhradecký

Okres: Rychnov nad Kněžnou

Katastrální území: Lupenice (689092)

Parcelní číslo KN: 3071

Výměra (m²): 7799

LV: 10001

Správce komunikace: Obec Lupenice

Druh pozemku: ostatní plocha

Způsob využití: ostatní komunikace

Délka komunikace: 1,418 km

Šířka komunikace: 5,50 m

Povrch komunikace: štěrkodrt', rostlý terén

Mapový list: DKM

Svislé dopravní značení: nenachází se

Ostatní zařízení: -----

Mostní objekt: NE

Propustek: NE

Poznámka: -----

Návrh zkvalitnění: doplnění pojezdové vrstvy ze štěrkodrti 0-63 mm tl. 120 mm

Náklady na údržbu: -----

Popis stávajícího stavu:

Jedná se o polní cestu zpevněnou štěrkodrtí bez krajnic a bez koordinovaných sjezdů k zemědělsky obdělávaným pozemkům. Povrch je vzhledem k užívanému druhu dopravy vyhovující. Některé úseky nutno doplnit štěrkodrtí 32-63 mm.

Tato místní obslužná komunikace je využívána převážně k pohybu těžké zemědělské techniky jako přístup k polnostem extravilánu obce Lupenice. Dále pak k pohybu techniky mysliveckého sdružení a občasnému pohybu pěších a cyklistů.

Celkové hodnocení stavu dle závažnosti poruch: (M) malá, (S) **střední**, (V) velká

Monitoring provedl: Ing. Pavel Matys, František Wayrauch

Datum provedení monitoringu: 11/2017

Ing. Pavel Matys
autorizovaný inženýr ČKAIT v oboru dopravní stavby





OBEC LUPENICE

EVIDENČNÍ LIST MÍSTNÍ KOMUNIKACE - Č. 36c

Název komunikace: 36c - Místní obslužná komunikace na parcele č.719/2 – Obec Lupenice

Kraj: Královéhradecký
Okres: Rychnov nad Kněžnou
Katastrální území: Lupenice (689092)
Parcelní číslo KN: 719/2
Výměra (m²): 992
LV: 10001
Správce komunikace: Obec Lupenice
Druh pozemku: ostatní plocha
Způsob využití: ostatní komunikace
Délka komunikace: 0,248 km
Šířka komunikace: 4,00 m
Povrch komunikace: penetrační makadam, asfaltobeton
Mapový list: KMD
Svislé dopravní značení: 1x
Ostatní zařízení: -----
Mostní objekt: NE
Propustek: NE
Poznámka: -----
Návrh zkvalitnění: oprava povrchu, zesílení vozovkového krytu asfaltovým souvrstvím tl.100 mm
Náklady na údržbu: -----

Popis stávajícího stavu:

Místní obslužná komunikace s povrchem z penetračního makadamu a asfaltobetonu vykazující povrchové poruchy typu celkového plošného zvětrání a rozpadu obrusné pojezdové vrstvy, lokálních propadů, příčných a podélných trhlin, dochází k permanentnímu podmáčení a lokálnímu propadu podkladních vrstev, nedostatečné odvodnění srážkových vod, absence drenážního zařízení.

Tato místní obslužná komunikace je převážně využívána k pohybu osobních automobilů k technickému zařízení sportoviště Sokola Lupenice, dále pak jako přístup k rodinným domům okolní zástavby uvedené lokality.

Celkové hodnocení stavu dle závažnosti poruch: (M) malá, (S) **střední**, (V) velká

Monitoring provedl: Ing. Pavel Matys, František Wayrauch

Datum provedení monitoringu: 11/2017

Ing. Pavel Matys
autorizovaný inženýr ČKAIT v oboru dopravní stavby





OBEC LUPENICE

EVIDENČNÍ LIST MÍSTNÍ KOMUNIKACE - Č.37c

Název komunikace: **37c-Místní obslužná komunikace na parcele č.807/1, 804/2, 811/1 – Obec Lupenice**

Kraj: Královéhradecký
Okres: Rychnov nad Kněžnou
Katastrální území: Lupenice (689092)
Parcelní číslo KN: 807/1, 804/2, 811/1
Výměra (m2): 1364
LV: 10001
Správce komunikace: Obec Lupenice
Druh pozemku: ostatní plocha
Způsob využití: ostatní komunikace
Délka komunikace: 0,303 km
Šířka komunikace: 4,50 m
Povrch komunikace: asfaltobetonový povrch
Mapový list: KMD
Svislé dopravní značení: 1x
Ostatní zařízení: -----
Mostní objekt: NE
Propustek: NE
Poznámka: -----
Návrh zkvalitnění: čištění krajnic, zalití mrazových trhlin gumoasfaltovou zálivkou
Náklady na údržbu: -----

Popis stávajícího stavu:

Místní obslužná komunikace s povrchem z asfaltobetonu, bez krajnic a odvodňovacího zařízení, částečně fixována do silničních obrub. Srážková voda stéká přirozeně do okolního rostlého terénu.

Tato místní obslužná komunikace je využívána k pohybu osobních automobilů k rodinným domům okolní zástavby, pohybu pěších a cyklistů.

Celkové hodnocení stavu dle závažnosti poruch: (M) malá, (S) **střední**, (V) velká

Monitoring provedl: Ing. Pavel Matys, František Wayrauch

Datum provedení monitoringu: 11/2017

Ing. Pavel Matys
autorizovaný inženýr ČKAIT v oboru dopravní stavby





OBEC LUPENICE

EVIDENČNÍ LIST MÍSTNÍ KOMUNIKACE - Č.38c

Název komunikace: **38c-Místní obslužná komunikace na parcele č.464/11 a 3184 – Obec Lupenice**

Kraj: Královéhradecký
Okres: Rychnov nad Kněžnou
Katastrální území: Lupenice (689092)
Parcelní číslo KN: 464/11 a 3184
Výměra (m²): 2083
LV: 10001
Správce komunikace: Obec Lupenice
Druh pozemku: ostatní plocha
Způsob využití: ostatní komunikace
Délka komunikace: 0,595 km
Šířka komunikace: 3,50 m
Povrch komunikace: štěrkodrt', asfaltobeton, rostlý terén
Mapový list: KMD
Svislé dopravní značení: nenachází se
Ostatní zařízení: 7x lampa VO
Mostní objekt: NE
Propustek: NE
Poznámka: -----
Návrh zkvalitnění: obnova asfaltobetonového souvrství v průměrné tl. 120 mm
Náklady na údržbu: -----

Popis stávajícího stavu:

Místní obslužná komunikace s povrchem ze štěrkodrti a asfaltobetonu bez odvodňovacích zařízení. Tato místní obslužná komunikace je využívána k pohybu osobních automobilů k rodinným domům okolní zástavby, zejména pak pohybu těžké zemědělské techniky jako přístupová komunikace k obdělávání zemědělské půdy v extravilánu obce Lupenice.

Celkové hodnocení stavu dle závažnosti poruch: (M) malá, (S) střední, **(V) velká**

Monitoring provedl: Ing. Pavel Matys, František Wayrauch

Datum provedení monitoringu: 11/2017

Ing. Pavel Matys
autorizovaný inženýr ČKAIT v oboru dopravní stavby







OBEC LUPENICE

EVIDENČNÍ LIST MÍSTNÍ KOMUNIKACE - Č.39c

Název komunikace: **39c-Místní obslužná komunikace na parcele č.3352 – Obec Lupenice**

Kraj: Královéhradecký

Okres: Rychnov nad Kněžnou

Katastrální území: Lupenice (689092)

Parcelní číslo KN: 3352

Výměra (m²): 3115

LV: 10001

Správce komunikace: Obec Lupenice

Druh pozemku: ostatní plocha

Způsob využití: ostatní komunikace

Délka komunikace: 0,623 km

Šířka komunikace: 5,00 m

Povrch komunikace: šterkodrt', asfaltobeton, rostlý terén

Mapový list: DKM

Svislé dopravní značení: nenachází se

Ostatní zařízení: -----

Mostní objekt: NE

Propustek: NE

Poznámka: -----

Návrh zkvalitnění: provedení asfaltobetonového souvrství pojezdového krytu

Náklady na údržbu: -----

Popis stávajícího stavu:

Místní obslužná komunikace s povrchem ze šterkodrti a asfaltobetonu bez odvodňovacích zařízení. Tato místní obslužná komunikace je využívána zejména k pohybu těžké zemědělské techniky jako přístupová komunikace k obdělávání zemědělské půdy v extravilánu obce Lupenice.

Celkové hodnocení stavu dle závažnosti poruch: (M) malá, (S) **střední**, (V) velká

Monitoring provedl: Ing. Pavel Matys, František Wayrauch

Datum provedení monitoringu: 11/2017

Ing. Pavel Matys
autorizovaný inženýr ČKAIT v oboru dopravní stavby



OBEC LUPENICE

EVIDENČNÍ LIST MÍSTNÍ KOMUNIKACE - Č.40c

Název komunikace: **40c-Místní obslužná komunikace na parcele č.3173 a 716/7 – Obec Lupenice**

Kraj: Královéhradecký
Okres: Rychnov nad Kněžnou
Katastrální území: Lupenice (689092)
Parcelní číslo KN: 3173 a 716/7
Výměra (m2): 6235
LV: 10001
Správce komunikace: Obec Lupenice
Druh pozemku: ostatní plocha
Způsob využití: ostatní komunikace
Délka komunikace: 1,247 km
Šířka komunikace: 5,00 m
Povrch komunikace: orná půda, rostlý terén
Mapový list: DKM
Svislé dopravní značení: nenachází se
Ostatní zařízení: -----
Mostní objekt: NE
Propustek: NE
Poznámka: -----
Návrh zkvalitnění: provedení kompletního tělesa polní cesty
Náklady na údržbu: -----

Popis stávajícího stavu:

Místní obslužná komunikace v místě zemědělsky obdělávaných pozemků s charakterem orné půdy bez zemního tělesa, konstrukce a odvodňovacích zařízení. Tato místní obslužná komunikace je využívána zejména k zemědělskému využití.

Celkové hodnocení stavu dle závažnosti poruch: (M) malá, (S) střední, (V) velká

Monitoring provedl: Ing. Pavel Matys, František Wayrauch

Datum provedení monitoringu: 11/2017

Ing. Pavel Matys
autorizovaný inženýr ČKAIT v oboru dopravní stavby



OBEC LUPENICE

EVIDENČNÍ LIST MÍSTNÍ KOMUNIKACE - Č.41c

Název komunikace: **41c-Místní obslužná komunikace na parcele č. 3200 – Obec Lupenice**

Kraj: Královéhradecký

Okres: Rychnov nad Kněžnou

Katastrální území: Lupenice (689092)

Parcelní číslo KN: 3200

Výměra (m²): 1740

LV: 10001

Správce komunikace: Obec Lupenice

Druh pozemku: ostatní plocha

Způsob využití: ostatní komunikace

Délka komunikace: 0,348 km

Šířka komunikace: 5,00 m

Povrch komunikace: orná půda, rostlý terén

Mapový list: DKM

Svislé dopravní značení: nenachází se

Ostatní zařízení: -----

Mostní objekt: NE

Propustek: NE

Poznámka: -----

Návrh zkvalitnění: provedení kompletního tělesa komunikace

Náklady na údržbu: -----

Popis stávajícího stavu:

Místní obslužná komunikace v místě zemědělsky obdělávaných pozemků s charakterem orné půdy bez zemního tělesa, konstrukce a odvodňovacích zařízení. Tato místní obslužná komunikace je využívána zejména k zemědělskému využití.

Celkové hodnocení stavu dle závažnosti poruch: (M) malá, (S) střední, (V) velká

Monitoring provedl: Ing. Pavel Matys, František Wayrauch

Datum provedení monitoringu: 11/2017

Ing. Pavel Matys
autorizovaný inženýr ČKAIT v oboru dopravní stavby



OBEC LUPENICE

EVIDENČNÍ LIST MÍSTNÍ KOMUNIKACE - Č.42c

Název komunikace: **42c-Místní obslužná komunikace na parcele č. 3142 – Obec Lupenice**

Kraj: Královéhradecký

Okres: Rychnov nad Kněžnou

Katastrální území: Lupenice (689092)

Parcelní číslo KN: 3142

Výměra (m²): 2479,50

LV: 10001

Správce komunikace: Obec Lupenice

Druh pozemku: ostatní plocha

Způsob využití: ostatní komunikace

Délka komunikace: 0,551 km

Šířka komunikace: 4,50 m

Povrch komunikace: orná půda, rostlý terén

Mapový list: DKM

Svislé dopravní značení: nenachází se

Ostatní zařízení: -----

Mostní objekt: NE

Propustek: NE

Poznámka: -----

Návrh zkvalitnění: provedení kompletního tělesa komunikace

Náklady na údržbu: -----

Popis stávajícího stavu:

Místní obslužná komunikace v místě zemědělsky obdělávaných pozemků s charakterem orné půdy bez zemního tělesa, konstrukce a odvodňovacích zařízení. Tato místní obslužná komunikace je využívána zejména k zemědělskému využití.

Celkové hodnocení stavu dle závažnosti poruch: (M) malá, (S) střední, (V) velká

Monitoring provedl: Ing. Pavel Matys, František Wayrauch

Datum provedení monitoringu: 11/2017

Ing. Pavel Matys
autorizovaný inženýr ČKAIT v oboru dopravní stavby



OBEC LUPENICE

EVIDENČNÍ LIST MÍSTNÍ KOMUNIKACE - Č.43c

Název komunikace: **43c-Místní obslužná komunikace na parcele č. 3062 – Obec Lupenice**

Kraj: Královéhradecký

Okres: Rychnov nad Kněžnou

Katastrální území: Lupenice (689092)

Parcelní číslo KN: 3062

Výměra (m²): 3670

LV: 10001

Správce komunikace: Obec Lupenice

Druh pozemku: ostatní plocha

Způsob využití: ostatní komunikace

Délka komunikace: 0,734 km

Šířka komunikace: 5,00 m

Povrch komunikace: orná půda, rostlý terén

Mapový list: DKM

Svislé dopravní značení: nenachází se

Ostatní zařízení: -----

Mostní objekt: NE

Propustek: NE

Poznámka: -----

Návrh zkvalitnění: provedení kompletního tělesa komunikace

Náklady na údržbu: -----

Popis stávajícího stavu:

Místní obslužná komunikace v místě zemědělsky obdělávaných pozemků s charakterem orné půdy bez zemního tělesa, konstrukce a odvodňovacích zařízení. Tato místní obslužná komunikace je využívána zejména k zemědělskému využití.

Celkové hodnocení stavu dle závažnosti poruch: (M) malá, (S) střední, (V) velká

Monitoring provedl: Ing. Pavel Matys, František Wayrauch

Datum provedení monitoringu: 11/2017

Ing. Pavel Matys
autorizovaný inženýr ČKAIT v oboru dopravní stavby



OBEC LUPENICE

EVIDENČNÍ LIST MÍSTNÍ KOMUNIKACE - Č.44c

Název komunikace: **44c-Místní obslužná komunikace na parcele č. 3085 – Obec Lupenice**

Kraj: Královéhradecký

Okres: Rychnov nad Kněžnou

Katastrální území: Lupenice (689092)

Parcelní číslo KN: 3085

Výměra (m²): 3762

LV: 10001

Správce komunikace: Obec Lupenice

Druh pozemku: ostatní plocha

Způsob využití: ostatní komunikace

Délka komunikace: 0,984 km

Šířka komunikace: 5,50 m

Povrch komunikace: štěrkokodrt', rostlý terén

Mapový list: DKM

Svislé dopravní značení: nenachází se

Ostatní zařízení: -----

Mostní objekt: NE

Propustek: NE

Poznámka: -----

Návrh zkvalitnění: -----

Náklady na údržbu: -----

Popis stávajícího stavu:

Místní obslužná komunikace v místě zemědělsky obdělávaných pozemků s povrchem ze štěrkokodrti bez zemního tělesa, konstrukce a odvodňovacích zařízení. Tato místní obslužná komunikace je využívána zejména k zemědělskému využití.

Celkové hodnocení stavu dle závažnosti poruch: (M) malá, (S) střední, **(V) velká**

Monitoring provedl: Ing. Pavel Matys, František Wayrauch

Datum provedení monitoringu: 11/2017

Ing. Pavel Matys
autorizovaný inženýr ČKAIT v oboru dopravní stavby



OBEC LUPENICE

EVIDENČNÍ LIST MÍSTNÍ KOMUNIKACE - Č.45c

Název komunikace: **45c-Místní obslužná komunikace na parcele č. 3288 – Obec Lupenice**

Kraj: Královéhradecký

Okres: Rychnov nad Kněžnou

Katastrální území: Lupenice (689092)

Parcelní číslo KN: 3288

Výměra (m²): 840

LV: 10001

Správce komunikace: Obec Lupenice

Druh pozemku: ostatní plocha

Způsob využití: ostatní komunikace

Délka komunikace: 0,210 km

Šířka komunikace: 4,00 m

Povrch komunikace: štěrkodrt', rostlý terén

Mapový list: DKM

Svislé dopravní značení: nenachází se

Ostatní zařízení: -----

Mostní objekt: NE

Propustek: NE

Poznámka: -----

Návrh zkvalitnění: -----

Náklady na údržbu: -----

Popis stávajícího stavu:

Místní obslužná komunikace v místě zemědělsky a lesnický obdělávaných pozemků s povrchem ze štěrkodrti bez zemního tělesa, konstrukce a odvodňovacích zařízení. Tato místní obslužná komunikace je využívána zejména k zemědělskému a lesnímu využití.

Celkové hodnocení stavu dle závažnosti poruch: (M) malá, (S) střední, (V) velká

Monitoring provedl: Ing. Pavel Matys, František Wayrauch

Datum provedení monitoringu: 11/2017

Ing. Pavel Matys
autorizovaný inženýr ČKAIT v oboru dopravní stavby



OBEC LUPENICE

EVIDENČNÍ LIST MÍSTNÍ KOMUNIKACE - Č.46c

Název komunikace: **46c-Místní obslužná komunikace na parcele č. 3302 – Obec Lupenice**

Kraj: Královéhradecký

Okres: Rychnov nad Kněžnou

Katastrální území: Lupenice (689092)

Parcelní číslo KN: 3302

Výměra (m2): 6696

LV: 10001

Správce komunikace: Obec Lupenice

Druh pozemku: ostatní plocha

Způsob využití: ostatní komunikace

Délka komunikace: 1,674 km

Šířka komunikace: 4,00 m

Povrch komunikace: šterkodrt', rostlý terén, orná půda

Mapový list: DKM

Svislé dopravní značení: nenachází se

Ostatní zařízení: -----

Mostní objekt: NE

Propustek: NE

Poznámka: -----

Návrh zkvalitnění: -----

Náklady na údržbu: -----

Popis stávajícího stavu:

Místní obslužná komunikace v místě zemědělsky a lesnický obdělávaných pozemků s povrchem ze šterkodrti, rostlého terénu a orné půdy bez zemního tělesa, konstrukce a odvodňovacích zařízení. Tato místní obslužná komunikace je využívána zejména k zemědělskému a lesnímu využití.

Celkové hodnocení stavu dle závažnosti poruch: (M) malá, (S) střední, (V) velká

Monitoring provedl: Ing. Pavel Matys, František Wayrauch

Datum provedení monitoringu: 11/2017

Ing. Pavel Matys
autorizovaný inženýr ČKAIT v oboru dopravní stavby



OBEC LUPENICE

EVIDENČNÍ LIST MÍSTNÍ KOMUNIKACE - Č.47c

Název komunikace: **47c-Místní obslužná komunikace na parcele č. 3351 – Obec Lupenice**

Kraj: Královéhradecký

Okres: Rychnov nad Kněžnou

Katastrální území: Lupenice (689092)

Parcelní číslo KN: 3351

Výměra (m²): 4961

LV: 10001

Správce komunikace: Obec Lupenice

Druh pozemku: ostatní plocha

Způsob využití: ostatní komunikace

Délka komunikace: 0,902 km

Šířka komunikace: 5,50 m

Povrch komunikace: štěrkodrt', rostlý terén, orná půda

Mapový list: DKM

Svislé dopravní značení: nenachází se

Ostatní zařízení: -----

Mostní objekt: NE

Propustek: NE

Poznámka: -----

Návrh zkvalitnění: -----

Náklady na údržbu: -----

Popis stávajícího stavu:

Místní obslužná komunikace v místě zemědělsky obdělávaných pozemků s povrchem ze štěrkodrti, rostlého terénu a orné půdy bez zemního tělesa, konstrukce a odvodňovacích zařízení. Tato místní obslužná komunikace je využívána zejména k zemědělskému a využití.

Celkové hodnocení stavu dle závažnosti poruch: (M) malá, (S) střední, (V) velká

Monitoring provedl: Ing. Pavel Matys, František Wayrauch

Datum provedení monitoringu: 11/2017

Ing. Pavel Matys
autorizovaný inženýr ČKAIT v oboru dopravní stavby



OBEC LUPENICE

EVIDENČNÍ LIST MÍSTNÍ KOMUNIKACE - Č.48c

Název komunikace: **48c-Místní obslužná komunikace na parcele č. 3236 – Obec Lupenice**

Kraj: Královéhradecký

Okres: Rychnov nad Kněžnou

Katastrální území: Lupenice (689092)

Parcelní číslo KN: 3236

Výměra (m²): 387

LV: 10001

Správce komunikace: Obec Lupenice

Druh pozemku: ostatní plocha

Způsob využití: ostatní komunikace

Délka komunikace: 0,129 km

Šířka komunikace: 3,00 m

Povrch komunikace: štěrkodrt', rostlý terén,

Mapový list: DKM

Svislé dopravní značení: nenachází se

Ostatní zařízení: -----

Mostní objekt: NE

Propustek: NE

Poznámka: -----

Návrh zkvalitnění: -----

Náklady na údržbu: -----

Popis stávajícího stavu:

Místní obslužná komunikace v místě zemědělsky obdělávaných pozemků s charakterem louky a pastviny s povrchem částečně ze štěrkodrti, rostlého terénu, bez zemního tělesa, konstrukce a odvodňovacích zařízení v intravilánu obce. Tato místní obslužná komunikace je využívána zejména k zemědělskému a využití.

Celkové hodnocení stavu dle závažnosti poruch: (M) malá, (S) střední, (V) velká

Monitoring provedl: Ing. Pavel Matys, František Wayrauch

Datum provedení monitoringu: 11/2017

Ing. Pavel Matys
autorizovaný inženýr ČKAIT v oboru dopravní stavby