



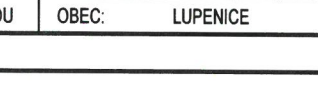


OBEC LUPENICE
PASPORT MÍSTNÍCH KOMUNIKACÍ
AKTUALIZACE 11/2017

4. TABULKA MÍSTNÍCH KOMUNIKACÍ



	<p>OBEC LUPENICE Lupenice 62 517 41 Kostelec nad Orlicí Tel. 494 544 506, E-mail: ou@obeclupenice.cz</p>	Razítko, datum, podpis:
---	--	-------------------------

KRESLIL:	KOLEKTIV		 <p>IDProjekt s.r.o. inženýring a projekce dopravních staveb Júnova 1028, 517 41 Kostelec nad Orlicí tel. 494 544 554 www.idprojekt.cz IČO 024 97 247 DIČ CZ02497247</p>		
ZPRACOVAL:	FRANTIŠEK WAYRAUCH				
TECHNICKÁ KONTROLA:	ING. PETR PÁCHA				
ZODPOVĚDNÝ PROJEKTANT:	ING. PAVEL MATYS				
HLAVNÍ PROJEKTANT:	ING. PAVEL MATYS				
KRAJ:	KRÁLOVÉHRADECKÝ	OKRES:	RYCHNOV NAD KNĚŽNOU	OBEC:	LUPENICE
INVESTOR:	OBEC LUPENICE, Lupenice 62, 517 41 Kostelec nad Orlicí			STUPEŇ:	PASPORT
AKCE:	OBEC LUPENICE PASPORT MÍSTNÍCH KOMUNIKACÍ AKTUALIZACE 11/2017			ZAK.ČÍSLO:	0180
				ARCHIVNÍ ČÍSLO:	2018-002-0180
				DATUM:	XI / 2017
				FORMÁT:	A4
		MĚŘÍTKO:	-		
OBSAH:	TABULKA MÍSTNÍCH KOMUNIKACÍ - AKTUALIZACE 11/2017			ČÍSLO SOUPRAVY:	1
				ČÍSLO PŘÍLOHY:	4

Pasport místních komunikací III. třídy - Obec Lupenice (AKTUALIZACE 11/2017)

689092

k.ú. Lupenice

označení		parametry					příslušenství			dopravní značení	náklady /Kč/	životnost stavby			vlastník	
číslo	místní název	ZÚ / KÚ	délka /m/	šířka /m/	plocha /m ² /	kontrukce	mostky/propustky	sloupy	chodníky	osvětlení	svislé	pořizovací náklady v Kč	předpokládané stáří /let/	současný stav	odhad. zbytkové životnosti /let/	dodatek
1c	MOK 1c na parcele č.32/6	0,000 0,105	105	prům. 4,00	424	rostlý terén	0x	1x sloup NN		0x lampa VO	0x	špatný dobrý ucházející	pozemky obce LV 10001
2c	ZRUŠENO															
3c	MOK 3c na parcele č.61/12	0,000 0,364	364	prům. 4,00	1456	asfaltobeton	propustek 1x	5x sloup NN		8 x lampa VO	3x		10	špatný dobrý ucházející	15	pozemky obce LV 10001
4c	MOK 4c na parcele č.61/16	0,000 0,187	187	prům. 2,00	374	rostlý terén	0x		0 x lampa VO	0x	špatný dobrý ucházející	pozemky obce LV 10001
5c	MOK 5c na parcele č.61/32	0,000 0,025	25	prům. 2,30	57	rostlý terén	1x		0 x lampa VO	0x	špatný dobrý ucházející	pozemky obce LV 10001
6c	ZRUŠENO															
7c	MOK 7c na parcele č.331/12	0,000 0,096	96	prům. 5,5	632	asfaltobeton	0x		0 x lampa VO	0x	10	špatný dobrý ucházející	20	pozemky obce LV 10001
8c	ZRUŠENO															
9c	ZRUŠENO															
10c	ZRUŠENO															
11c	MOK 11c na parcele č.720/1	0,000 0,301	301	prům. 4,40	1324	asfaltobeton	0x	4x sloup NN		3 x lampa VO	1x	30	špatný dobrý ucházející	10	pozemky obce LV 10001
12c	ZRUŠENO															
13c	MOK 13c na parcele č.3243	0,000 0,057	57	prům. 5,00	305	asfaltobeton	0x	1x sloup NN		0 x lampa VO	0x	30	špatný dobrý ucházející	10	pozemky obce LV 10001
14c	ZRUŠENO															
15c	MOK 15c na parcele č.763/1, 3015	0,000 0,286	286	prům. 4,00	2664	asfaltobeton	0x	2x sloup NN		2 x lampa VO	2x	20	špatný dobrý ucházející	20	pozemky obce LV 10001
16c	ZRUŠENO															
17c	ZRUŠENO															
18c	MOK 18c na parcele č.773/1	0,000 0,166	171	prům. 3,5	599	rostlý terén asfaltobeton	0x		0 x lampa VO	3x	10	špatný dobrý ucházející	20	pozemky obce LV 10001

19c	MOK 19c na parcele č.773/2	0,000 0,017	17	prům. 4,50	62	žulové kostky	0x	1x sloup NN	1 x lampa VO	0x	2	špatný dobrý ucházející	30	pozemky obce LV 10001
20c	ZRUŠENO														
21c	ZRUŠENO														
22c	ZRUŠENO														
23c	ZRUŠENO														
24c	ZRUŠENO														
25c	ZRUŠENO														
26c	ZRUŠENO														
27c	ZRUŠENO														
28c	ZRUŠENO														
29c	MOK 29c na parcele č.757	0,000 0,405	405	prům. 6,5	2633	rostlý terén štěrkodrt'	0x	0 x lampa VO	0x	špatný dobrý ucházející	pozemky obce LV 10001
30c	ZRUŠENO														
31c	ZRUŠENO														
32c	ZRUŠENO														
33c	MOK 33c na parcele č.53/3, 813/1	0,000 0,102	102	prům. 5,00	510	asfaltobeton	1x	0 x lampa VO	1x	20	špatný dobrý ucházející	10	pozemky obce LV 10001
34c	MOK 34c na parcele č.3015	0,000 1,166	1166	prům. 5,00	5830	asfaltobeton	0x	0 x lampa VO	0x		špatný dobrý ucházející	10	pozemky obce LV 10001
35c	MOK 35c na parcele č.3071	0,000 1,418	1418	prům. 5,50	7799	rostlý terén štěrkodrt'	0x	0 x lampa VO	0x	15	špatný dobrý ucházející	20	pozemky obce LV 10001
36c	MOK 36c na parcele č.719/2,	0,000 0,248	248	prům. 4,00	992	penetr makadam asfaltobeton	0x	0 x lampa VO	1x	špatný dobrý ucházející	0	pozemky obce LV 10001
37c	MOK 37c na parcele č. 807/1,804/2,811/1	0,000 0,303	303	prům. 4,50	1364	asfaltobeton	0x	0 x lampa VO	1x	30	špatný dobrý ucházející	20	pozemky obce LV 10001
38c	MOK 38c na parcele č. 464/11 a 3184	0,000 0,595	595	prům. 3,50	2083	štěrkodrt' asfaltobeton	0x	7 x lampa VO	0x	špatný dobrý ucházející	15	pozemky obce LV 10001
	MOK 39c	0,000				rostlý terén			0 x				špatný ucházející		LV 10001

39c	na parcele č.3352	0,623	623	prům. 5,00	3115	štěrkodrt'	0x	lampa VO	0x	dobrý ucházející	10	pozemky obce LV 10001
40c	MOK 40c na parcele č. 3173, 716/7	0,000 1,247	1247	prům. 5,00	6235	rostlý terén štěrkodrt'	0x	0 x lampa VO	0x	15	špatný dobrý ucházející	10	pozemky obce LV 10001
41c	MOK 41c na parcele č.3200	0,000 0,348	348	prům. 5,00	1740	rostlý terén štěrkodrt'	0x	0 x lampa VO	0x	20	špatný dobrý ucházející	10	pozemky obce LV 10001
42c	MOK 42c na parcele č.3142	0,000 0,551	551	prům. 4,50	2479,5	rostlý terén štěrkodrt'	0x	0 x lampa VO	0x	špatný dobrý ucházející	5	pozemky obce LV 10001
43c	MOK 43c na parcele č.3062	0,000 0,734	734	prům. 5,00	3670	rostlý terén štěrkodrt'	0x	0 x lampa VO	0x	10	špatný dobrý ucházející	10	pozemky obce LV 10001
44c	MOK 44c na parcele č.3085	0,000 0,684	684	prům. 5,50	3762	rostlý terén štěrkodrt'	0x	0 x lampa VO	0x	20	špatný dobrý ucházející	10	pozemky obce LV 10001
45c	MOK 45c na parcele č.3288	0,000 0,210	210	prům. 4,00	840	rostlý terén štěrkodrt'	0x	0 x lampa VO	0x	špatný dobrý ucházející	10	pozemky obce LV 10001
46c	MOK 46c na parcele č.3302	0,000 1,674	1674	prům. 4,00	6696	rostlý terén štěrkodrt'	0x	0 x lampa VO	0x	15	špatný dobrý ucházející	10	pozemky obce LV 10001
47c	MOK 47c na parcele č.3351	0,000 0,902	902	prům. 5,50	4961	rostlý terén štěrkodrt'	0x	0 x lampa VO	0x	10	špatný dobrý ucházející	10	pozemky obce LV 10001
48c	MOK 48c na parcele č.3236	0,000 0,129	129	prům. 3,00	387	rostlý terén štěrkodrt'	0x	0 x lampa VO	0x	špatný dobrý ucházející	5	pozemky obce LV 10001

Délka celkem	12948	Plocha	62993,5
	délka /m/		plocha /m ² /